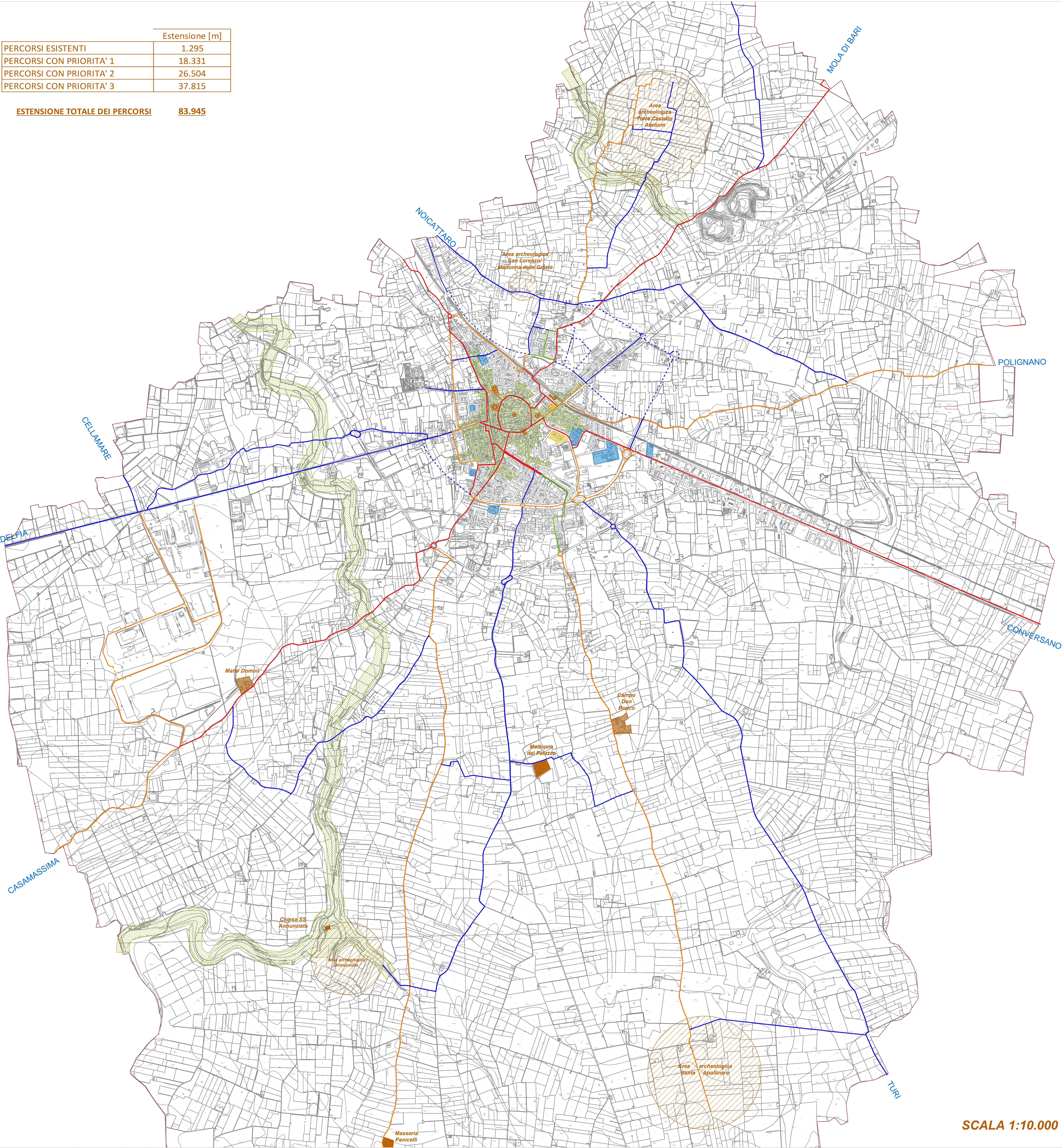
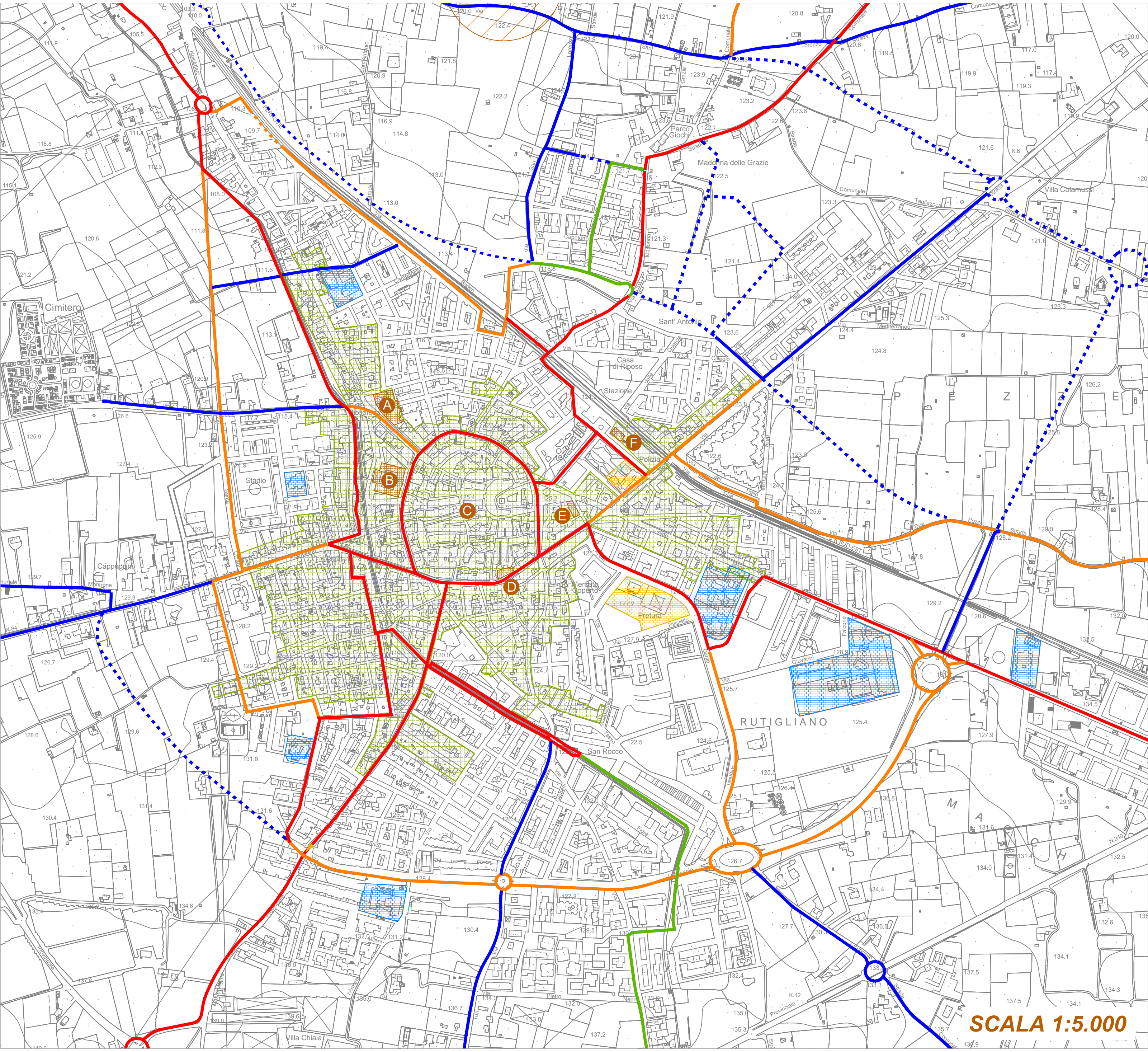


	Estensione [m]
PERCORSI ESISTENTI	1.295
PERCORSI CON PRIORITA' 1	18.331
PERCORSI CON PRIORITA' 2	26.504
PERCORSI CON PRIORITA' 3	37.815

ESTENSIONE TOTALE DEI PERCORSI 83.945



SCALA 1:10.000



SCALA 1:5.000

codice percorso	estensione complessiva (m)	estensioni parziali (m)					priorità				
		pianificazione			topologia prevalente			1	2	3	
		BICIPLAN	GAL	PUMC	sede propria	promiscuo	esistente				
A	3.432	3.432	0	0	0	3.432	0	0	3.432	0	0
A1	1.502	0	1.502	0	0	1.502	0	0	0	1.502	0
B	3.524	3.524	0	0	0	3.524	0	0	3.524	0	0
C	4.008	0	0	4.008	3.830	178	0	0	4.008	0	0
D	5.415	0	0	5.415	400	5.015	0	0	0	5.415	0
E	5.684	0	4.889	787	153	5.531	0	0	0	5.684	0
F	4.704	0	4.704	0	135	4.569	0	0	4.704	0	0
G	4.889	0	616	4.273	4.174	715	0	1.234	3.655	0	0
H	4.599	0	0	4.599	4.599	0	0	0	4.599	0	0
I	869	0	869	0	0	869	0	869	0	0	0
L	630	0	0	630	630	0	0	0	170	460	0
M	356	0	0	356	356	0	0	0	0	0	356
N	3.931	2.988	178	765	3.931	0	0	178	765	2.988	0
O	3.512	2.934	0	578	1.045	2.467	0	0	0	0	3.512
P	2.087	0	1.080	997	868	1.219	0	1.175	360	552	0
R	3.630	0	3.630	0	0	3.630	0	0	0	0	3.630
Q	2.266	0	0	2.266	599	1.667	0	2.266	0	0	0
S	2.710	0	2.710	0	0	2.710	0	0	0	0	2.710
T	4.218	0	3.884	334	0	4.218	0	0	2.079	1.139	0
U	2.687	0	0	2.687	2.687	0	0	0	0	0	2.687
V	2.073	0	2.073	0	0	2.073	0	0	0	0	2.073
Z	1.386	0	1.386	0	0	1.386	0	0	0	0	1.386
W	4.928	0	2.584	2.344	109	4.819	800	0	4.928	0	0
Y	4.642	0	0	4.642	0	4.642	0	0	0	0	4.642
X	465	0	0	465	0	465	0	0	0	0	465
J	742	0	0	742	742	0	274	0	173	569	0
11	1.996	435	0	1.561	1.996	0	221	0	0	0	1.996
01	637	0	0	637	637	0	0	0	167	460	0
12	738	0	0	738	738	0	0	0	0	0	738

LEGENDA

- Istituti scolastici
- Luoghi di attrazione
- Città Consolidata
- Luoghi di interesse turistico
- A: Museo del fischietto - Convento di S.Domenico
- B: Scuola elementare Settanni - Museo della scuola
- C: Centro storico
- D: Museo diocesano
- E: Museo archeologico
- F: Stazione con previsione di una VELOSTAZIONE

- Luoghi di interesse archeologico
- Luoghi di interesse escursionistico - Lame
- Percorsi di priorità 1
- Percorsi di priorità 2
- Percorsi di priorità 3
- Percorsi esistenti

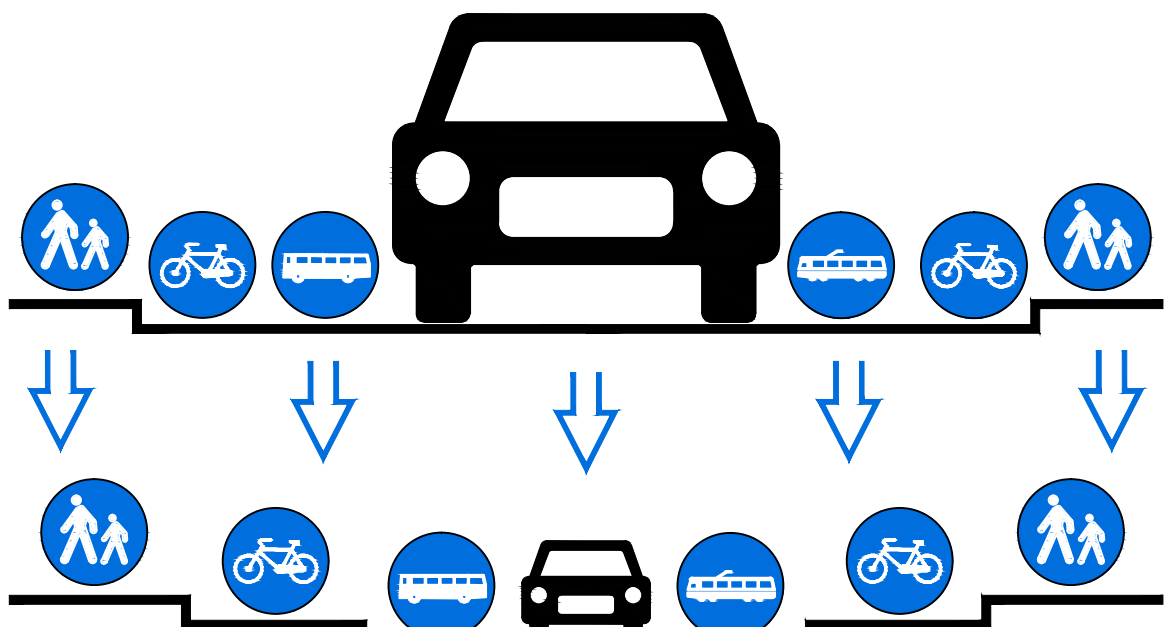
SCHEMA SINOTTICO CON INDICAZIONE DEI CODICI DI PERCORSO



COMUNE DI RUTIGLIANO
(CITTÀ METROPOLITANA DI BARI)

PIANO URBANO DELLA MOBILITÀ CICLISTICA

CIG: ZCF25101CE



TITOLO ELABORATO:
PLANIMETRIA DELLE PRIORITÀ DI INTERVENTO
E DELLE ESTENSIONI DEI PERCORSI

SCALA: varie

DATA: Dicembre 2018

CODICE ELABORATO: TAV 8

INCARICO SVOLTO DA:

TECNIMOBILITY

DI ANDERSON ANNA MARIA

responsabile tecnico

responsabile tecnico di commessa

responsabile tecnico di commessa

responsabile tecnico di commessa

responsabile tecnico di commessa

UNICO DEL PROCEDIMENTO:

Ing. Carlo OTTOMATO

Responsabile Tecnico

Comune di Rutigliano (BA)

Comune di Rutigliano (BA)

Comune di Rutigliano (BA)

Comune di Rutigliano (BA)

Comune di Rutigliano (BA)